

西非洲傳統國家 (c. 750-1900s)

蔡百銓

(作者為獨立研究者)

本文是 2010 年 5 月 5 日，在成功大學歷史系發表演講的講稿。台灣說要走進國際社會、要擴大國際視野、經貿要全球佈局，卻懶得研究別人的歷史文化！



African Kingdoms

- [開場白](#)
- [第一節 西非洲地理範疇](#)
- [第二節 撒黑爾帝國背景：穿越撒哈拉貿易](#) (約從公元前 400 年開始)
- [第三節 撒黑爾傳統帝國](#) (約從公元 750 年開始)：迦納、馬利、松蓋、班巴拉、波努
- [第四節 撒哈拉貿易衰微與傳統帝國淪亡](#)
- [第五節 回教聖戰帝國](#)：富塔札隆、富塔托洛、索可托哈里發國、馬西那、土庫勒、瓦蘇祿
- [第六節 熱帶森林傳奇](#)：阿善特、歐友、貝寧、達荷美
- [結語：拓荒者言](#)

開場白

本文旨在激發同學對於非洲史興趣。缺乏第一手資料，不是學術論文。文中許多年代各家說法不一，無從確定。在十九與二十世紀之交歐洲人征服西非洲之前，當地漢南非洲黑人曾經建立許多傳統帝國或王國。這些國家可以分為三大類：

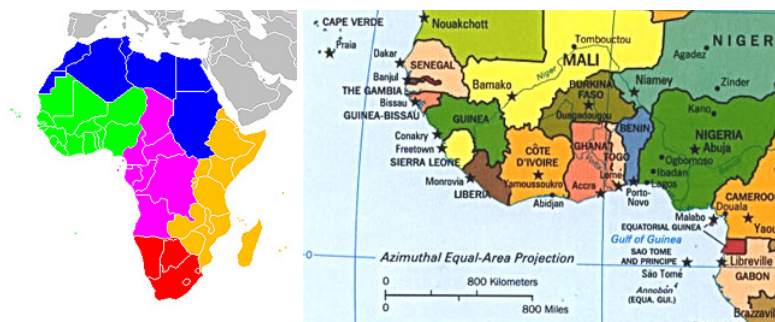
1. 位在穿越撒哈拉貿易路線上的國家
2. 為了抵抗歐洲基督徒而出現的回教聖戰國家
3. 最南側幾內亞灣畔國家

約從公元前 400 年開始，主要拜駱駝與馬匹之賜，撒哈拉沙漠南緣的撒黑爾 (Sahel) 與地中海畔的北非洲之間出現「穿越撒哈拉貿易」。這帶給撒黑爾財富，興起繁榮城市，公元八世紀更出現迦納帝國。十一世紀迦納衰微後，其他帝國相繼或同時出現。

然而「穿越撒哈拉貿易」逐漸衰微。因為十五世紀葡萄牙人直接航海前來西非洲海岸貿易，其他歐洲國家繼之。十六世紀，摩洛哥帝國與兵南下，破壞撒哈拉貿易路線。而歐洲商人從事奴隸貿易，三個多世紀擄走西非洲許多人口，瓦解當地社會。這些貿易帝國無力抵抗歐洲帝國侵入與殖民而淪亡。

在另一方面，歐洲基督徒前來西非洲，意外激發當地伊斯蘭信仰振興，促成富拉尼族建立若干「聖戰帝國」。此外，在貝寧灣 (舊名奴隸海岸 Slave Coast) 沿岸，奴隸貿易昌盛，激勵阿善特帝國 (今迦納中部)、達荷美王國 (今貝寧)、歐友與貝寧帝國 (今奈及利亞西南部) 出現或茁壯。1905 年歐友帝國遭到英帝國兼併，西非洲最後的傳統國家消失。

第一節 西非洲地理範疇



根據聯合國「地理次區域藍圖」(scheme for geographic subregions)·非洲分為五個次區域。西非洲是其一·包括 16 個獨立國家與英國屬地聖赫倫那(Saint Helena)·即上左圖淺綠色地帶。這 16 個國家可以分為：

- 前法國屬地(9 國)： 尼日、布吉納法索(前上伏塔)、馬利(前法屬蘇丹)、茅利塔尼亞、塞內加爾、幾內亞、象牙海岸、多哥^{註1}、貝寧(前達荷美)
- 前英國屬地(4 國)： 甘比亞、迦納(前黃金海岸)、獅子山、奈及利亞
- 前葡萄牙屬地(2 國)： 幾內亞比索、維德角(在大西洋)
- 原為獨立國家(1 國)： 賴比瑞亞(1848-)

撒哈拉沙漠(公元前 3000 年 -)

非洲大陸從地中海往南看·可以辨認數個生態區域(ecoregions)：

- 北非洲地中海沿岸
- 撒哈拉沙漠·隔離北非洲與漠南非洲
- 撒哈拉南部邊緣的撒黑爾(Sahel)·一條帶狀、狹窄的半乾熱帶稀樹草原。南側是熱帶多樹大草原(tropical savanna)·最南方是幾內亞灣畔熱帶雨林。

撒哈拉沙漠西起大西洋沿岸·東抵紅海·北界阿特拉斯山脈(Atlas Mts.)和地中海·南達蘇丹和尼日河谷(Niger Valley)。「撒哈拉」是阿拉伯語 صحراء音譯·源自阿拉伯文與當地游牧民族圖阿雷格族(Tuaregs)語言·意即「沙漠」^{註2}。

數十萬年前·撒哈拉不是沙漠·而是「潮濕撒哈拉」·「綠色撒哈拉」。此處發現大約三萬幅古代岩畫。畫的是鱷魚、水牛、象、河馬、犀牛、黃牛等。大約 6,000 年前·撒哈拉開始變得越來越乾燥·大約 5,000 年前變成今日面貌。撒哈拉除了散佈於沙漠的綠洲與東側尼羅河谷之外·已無大面積植被地帶^{註3}。

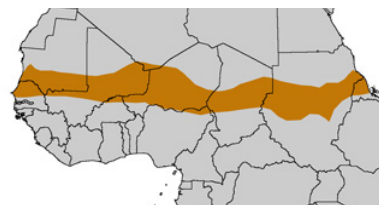


公元前 500 年左右·希臘商人在紅海沿岸建立商業殖民地。迦太基人曾在西非洲大西洋沿岸航海探險^{註4}·但是受阻於險惡風浪。撒哈拉北部和東部邊緣出現中央集權國家(例如古埃及帝國)·而生活在沙漠邊緣的人們則經常受到游牧部落柏爾人襲擊。

撒黑爾

撒哈拉南部邊緣·是一條半乾旱的狹窄帶狀熱帶稀樹大草原。阿拉伯語稱之「撒黑爾」(صحراء, Sahel)·字意為「海岸、邊緣」^{註5}。撒黑爾南側則是多樹熱帶大草原(tropical savanna, Sudanian savanna)·雨水充沛·植物繁茂;最南側則是幾內亞灣畔的熱帶雨林(tropical rainforests)(見圖)。

撒哈拉以南的非洲全境·稱為「漠南非洲」(Sub-Saharan Africa)或黑人非洲(Black Africa)·阿拉伯人稱之「比拉蘇丹」(bilād as-sūdān)·意為「黑人之地」(land of the Blacks)^{註6}。



「撒黑爾」寬約數百到一千公里·長達 3,862 公里。從西側大西洋畔·延伸到東側紅海畔·橫跨十個國家(塞內加爾、毛里塔尼亞、馬利、布基納法索、尼日、奈及利亞、查德、蘇丹共和國、厄立垂亞、衣索匹亞、索馬利亞)。

註1 多哥原是德屬多哥蘭(German Togoland, 1884 - 1914)·第一次世界大戰爆發·英國軍隊從西方黃金海岸侵入·法國軍對從東方達荷美(Dahomey, 貝寧)侵入。戰後·國聯把它交給兩國託管·形成英屬多哥蘭與法屬多哥蘭。第二次世界大戰後·聯合國繼續交付兩國託管·1960 年黃金海岸獨立·英屬多哥蘭加入·形成新國家迦納。1947 年法屬多哥蘭加入法國聯盟(French Union)·1960 年獨立為多哥共和國。

註2 目前撒哈拉約有 250 萬人生活其間·主要分布在茅利塔尼亞、摩洛哥、阿爾及利亞。屬於阿拉伯語系的有柏柏人、圖阿雷格人、撒哈威人、摩爾人等;黑人種族則有圖布人、努比亞人、薩哈威人、卡努里人等。撒哈拉最大城市為努瓦克肖特(Nouakchott)(茅利塔尼亞首都)·比較重要城市如塔曼臘塞特(阿爾及利亞)·廷巴克圖(馬利)·阿加德茲(尼日)·加特(利比亞)·法雅(查德)。

註3 撒哈拉貧瘠荒涼·其實蘊藏太陽能發電雄厚資源·將可輸出電力。估計石油將在三、四十年·天然瓦斯將在六、七十年用盡·太陽能發電奇貨可居。有人估計·「如果 0.3% 的撒哈拉沙漠用於太陽能發電廠(concentrating solar plant, CSP)·就可提供整個歐洲足夠的可再生能源」World's Largest Solar Project Planned for Saharan Desert by Bridgette Meinhold, 06/22/09

註4 傳說公元前五世紀·迦太基航海家漢諾(Hanno the Navigator)曾經率領六十艘船·約三萬人·穿越直布羅陀海峽·在今摩洛哥沿岸建立七個殖民地·並且繼續南下探險·前後五十三天。有人主張他曾到今塞內加爾·甚至到達幾內亞灣。其事蹟載於《航海記》(Periplus, a sailing-around)。

註5 「撒黑爾」sahel: 字義為「海岸」·複數為「斯瓦西利」sawahil سواحل。中文稱呼沙漠為「瀚海」·稱呼駱駝為「沙漠之舟」。阿拉伯人顯然也有類似意象·因而把沙漠邊緣地帶稱為「海岸」(撒黑爾)。

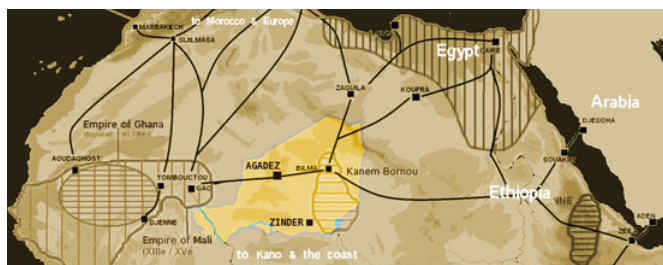
註6 約從公元前 5000 年開始·撒黑爾居民種植高粱與非洲米·蓄養幾內亞雞·開啟農業生產。公元前 1200 年·漠南非洲出現製鐵業·鐵器使用普遍·擴大農業活動·也改善武器。

第二節 撒黑爾帝國背景：穿越撒哈拉貿易

穿越撒哈拉貿易(Trans-Saharan trade)是指往返於地中海沿岸與漠南非洲之間的貿易。約從公元前 400 年開始·漠南非洲居民穿越撒哈拉·接觸北非洲地中海世界與撒哈拉游牧民族柏爾人(Berbers)^{註7}。

更早的貿易量非常有限·公元三世紀阿拉伯人引進駱駝後才改觀。駱駝使得商隊可以穿越沙漠·沙漠綠洲成為商業中心。例如尼日河河曲(Niger Bend)興起大貿易城市·包括廷巴克圖(Timbuktu)·加歐(Gao)·貞內(Djenné)等。撒哈拉貿易巔峰時期從第八世紀開始·促成撒黑爾一系列帝國出現·持續到十九世紀後期。

漠南非洲從北非洲輸入銅礦、馬匹、鹽巴、紡織品、珠子、工藝品;往北非洲輸出黃金、鹽、棉布、金屬飾物、皮革製品·後來增加象牙、奴



穿越撒哈拉貿易路線·1400。黃色部分代表今尼日共和國。

隸、可樂果 (kola nuts)。然而十五世紀歐洲人開始航海探險，避開回教徒控制的內陸撒哈拉貿易，直接前往西非洲沿海經商，導致撒哈拉貿易衰落。西非洲傳統帝國勢微，終於遭到歐洲強權滅亡與殖民統治。

註 7 希臘史學家希羅多德 [Herodotus](#) 記載，柏柏人從事黃金貿易。

第三節 撒黑爾傳統帝國

在歐洲列強殖民西非洲之前，撒黑爾黑人建立一系列傳統帝國^{註 8}。這些國具有許多共通性：

1. 財富來自控制穿越撒哈拉沙漠貿易路線。
2. 權力來自擁有大型駱駝（駱駝與馬匹），機動迅速，足以把龐大帝國置於中央控制下，戰爭時更能發揮戰力。
3. 地方分權，平時轄下城市享有相當自主性。
4. 使用騎兵，無法侵入南方阿善提族 (Ashanti) 與友魯巴族 (Yoruba) 控制的森林地區。因為騎兵在森林裡一無是處，而且駱駝與馬匹也無法倖存於熱帶雨林地區的炎熱與疾病。
5. 撒哈拉貿易衰微後，撒黑爾傳統帝國勢力大蹙，無力抵抗西方強權侵入。

公元 750 年前後，撒哈拉出現最早的迦納帝國。隨著撒哈拉貿易衰微，這些傳統國家跟著勢微，而面對著來勢洶洶的歐洲帝國，終於遭到滅亡命運。

曼德族群



迦納、馬利、松蓋帝國




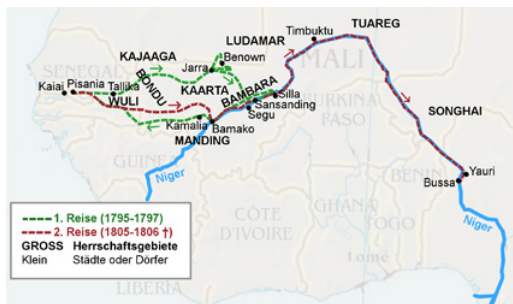
土阿瑞格族主要分布地區

本文介紹的撒黑爾傳統帝國，除波努帝國之外，建國各族都屬於更大的曼德族群 (Mandé 或 Manden peoples)。他們的語言稱為曼德語言 (Mandé languages)，屬於「尼日-剛果語族」(Niger-Congo language family)^{註 9}。曼德族群分佈於貝寧、布吉納法索、象牙海岸、甘比亞、迦納、幾內亞、幾內亞比索、賴比瑞亞、馬利、茅利塔尼亞、尼日、奈及內亞、獅子山、以及中非洲的查德。

曼德族群是西非洲最大族群，包括松寧克族 (Soninke)、馬丁卡族 (Mandinka)、松蓋族 (Songhai)、班巴拉族 (Bambara)、狄烏拉族 (Dyula) 等等^{註 10}。

帝國	首都 (位在尼日河畔或不遠處)	族裔
1. 迦納帝國 (c. 750-1076)	昆比撒勒	曼德族 (松寧克族)
2. 索索帝國 (1076-1235)	昆比撒勒	曼德族 (塔克魯爾族)
3. 馬利帝國 (1230s-1600s)	尼阿尼 (Niani)、卡巴 (Kaba)	曼德族 (馬丁卡族)
4. 松蓋帝國 (1340-1591)	加歐 (Gao)	曼德族 (松蓋族)
5. 班巴拉帝國 (1712-1861)	塞古 (Ségou)	曼德族 (班巴拉族)
6. 波努帝國 (1387-1893)	納札加姆 (Ngazargamu) ^{註 11}	中非洲 Zaghawa 族

尼日河



蒙哥·帕克兩度探險尼日河路線圖 (1795-97, 1805-06)

這些國家除了波努帝國之外，首都都位在尼日河 (Niger) 河畔或距離不遠處。尼日河橫跨西非洲西部與南部，與穿越撒哈拉貿易的路線交叉，孕育許多繁榮城市。尼日河行蹤詭異。它發源於幾內亞的富塔札隆高原 (Fouta Djallon plateau) [註12](#)，朝東北方流入今馬利與撒哈拉沙漠，行經廷巴克圖 (Timbuktu) 後，突然往東南方大轉折 (尼日河折曲 Niger Bent)，再流經尼日與貝寧、奈及利亞，最後在尼日三角洲注入幾內亞灣。

辨認河道

歐洲人一直以為尼日河是塞內加爾河上游。十八、九世紀，蘇格蘭人蒙哥·帕克 ([Mungo Park](#)) 兩度探險尼日河河道 (1795-97, 1805-06)，遠達布薩 (Bussa)，才釐清尼日河河道。不久後，法國軍隊尾隨其路線征服。1880 年代歐洲帝國「爭奪非洲」([Scramble for Africa](#))，歐洲人開始深入內陸殖民，以前他們大都只控制海港與河港。

1. 迦納帝國 (c. 750-1076)



迦納帝國 (領土不包含今迦納共和國)



摩洛哥阿爾莫拉維德帝國，1076 年攻陷迦納帝國首都昆比撒勒城 (Kumbi Saleh)

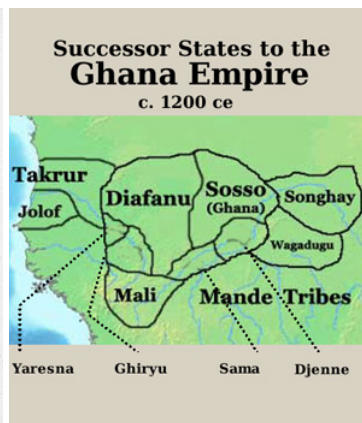
公元八世紀中葉，迦納帝國 (Ghana Empire) 出現。松寧克族 (Soninke) 以昆比撒勒城 (Kumbi Saleh) 為核心 (今茅利塔尼亞境內)，建立這個帝國。九世紀以後，帝國迅速擴張，逐漸支配西部西非洲。其領土涵蓋今茅利塔尼亞東南部與馬利西部，但是不包含今迦納共和國。「迦納」乃是皇帝頭銜，字義為「武士國王」(Warrior King)；帝國人民自稱其國家為瓦加督 (Wagadou)，字義為牧者之地 (Land of Herds)。

十一世紀中葉，摩洛哥莫拉維德帝國 (Almoravid, c. 790-1235) 皇帝伊本烏瑪爾 (Abu-Bakr Ibn-Umar)，企圖控制撒哈拉貿易路線。他以推廣伊斯蘭信仰為藉口，對迦納帝國發動聖戰，1076 年攻陷迦納首都昆比撒勒城。迦納末代皇帝曼寧 (Ghana Tunka Manin) 擁有 20 萬大軍，仍然不敵。此後，迦納帝國衰落而逐漸瓦解。

2. 過渡：索索帝國 (-1235)



松寧克族建立迦納帝國，圖為其後代武士 (1890)。



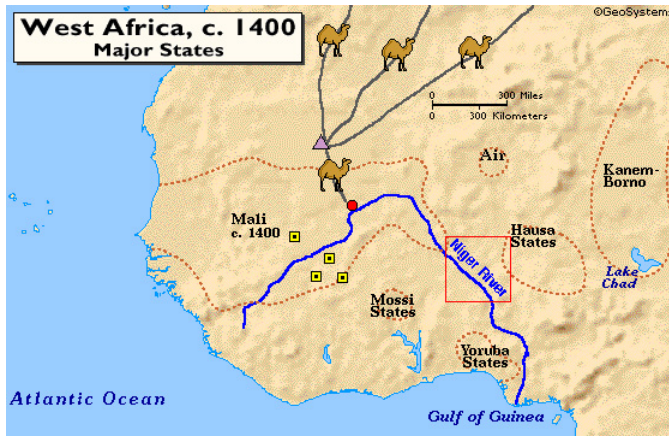
迦納帝國崩潰後，分裂為許多小王國 (1200)。

迦納帝國崩潰後，分裂為許多小王國。塔克魯爾族 (Takrur) 最先攻佔昆比撒勒城，建立索索帝國 (Sosso)。蘇茂洛·康特國王 (Soumaoro Kanté) 在位時，擊敗曼丁卡族諸王國 (在今馬利境內)，聲勢頗強。

但是 1235 年，曼丁卡族領袖孫迪塔 ([Sundiata Keita](#)) 聯合該族各王國，在基里納之役 ([Battle of Kirina](#))，徹底擊潰康特國王，滅亡索索國，建立新的馬利帝國。

根據吟遊詩人 ([Griots](#)) 以口頭傳述的《孫迪塔史詩》([Epic of Sundiata](#))，康特是個邪惡巫師。孫迪塔發現他的神聖坐騎其實是一隻公雞，乃以箭端插上公雞肉距 (spur) 射傷他。康特國王逃到山上，不知所終。

3. 馬利帝國 (1235-1600s)



1235 年曼丁卡族領袖孫迪塔 (Sundiata Keita) 滅亡索索國，建立馬利帝國 (Mali Empire)。皇帝頭銜為「曼撒」(Mansa, king of kings)。在孫迪塔之子瓦里 (Wali Keita, c. 1255-1270) 與曾孫穆撒一世 (Mansa Musa I, c. 1337) 領導下，帝國持續擴張，終於創造貿易興榮的中央集權帝國，轄有西非大部分地區。首都設在尼阿尼 (Niani)，後來遷往卡巴 (Ka-ba)。

穆撒一世曾於 1324 年前往麥加朝覲^(註下)，也為馬利人民提供免費的醫療與教育。「穆撒」字意為「摩西」。然而他去世後，無能君王連續出現。莫西族 (Mossi)、土阿瑞格族 (Tuareg)、松蓋族 (Songhai) 相繼侵入，馬利帝國終於崩潰。

穆撒與黃金

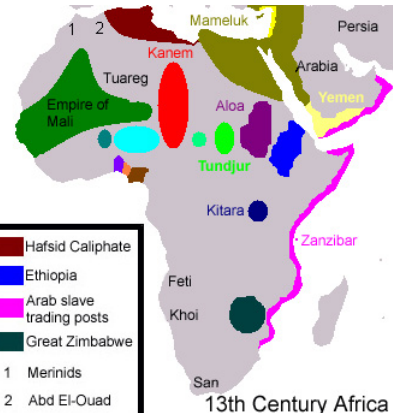
1324 年穆撒一世前往麥加朝覲，隨行者有六萬人與一萬兩千名奴隸、穿戴絲綢且持金棒的前導、馬隊。還有 100 隻駱駝，載著 2 萬 4,000 英磅黃金以及人員與駝獸的飲食與補給。朝覲途中，他在開羅與麥地那、麥加大肆揮灑黃金，造成當地物價上漲十年^(註下)。他曾經拜訪埃及馬姆陸克王朝 (Mamluk) 蘇丹納席爾 (Al-Nasir Muhammad)。據說他每星期五都會修建一座清真寺。

穆撒朝覲途中，路過廷巴克圖 (Timbuktu) 與加歐 (Gao)。1325 年返國時，把這兩座城市併入馬利帝國。他禮聘開羅與安達魯西亞的建築師前來，1327 年在廷巴克圖修建金格瑞巴清真寺 (Djinguereber Mosque)，付給設計師撒赫理 (Abu Es Haq es Saheli) 兩百公斤黃金。他成立桑科瑞大學 (Sankore Madrasah or University)，延聘各地法學家與天文學家、數學家前來講學，也在貞內與塞古 (Ségou) 成立大學。廷巴克圖立刻成為貿易與文化、宗教、學術中心。

廷巴克圖富甲天下，威尼斯與格拉納達、熱內亞的商人，立刻把它列入以商品交易黃金的地圖上。1375 年西班牙卡泰隆尼亞地區繪製的卡塔蘭地圖 (Catalan Atlas)，繪有穆撒手持金棒圖像。1330 年莫西王國征服廷巴克圖；穆撒光復該城後，駐紮軍隊保護。加歐則被穆撒的部將割據。




馬利帝國 (c.1350)



十三世紀的非洲



1375 年西班牙卡泰隆尼亞地區繪製的卡塔蘭地圖 (Catalan Atlas)



1375 年卡塔蘭地圖 (Catalan Atlas) · 繪有穆撒皇帝手持金塊。

4. 松蓋帝國 (c. 1340-1591)



摩洛哥撒迪帝國·蘇丹曼蘇爾版圖。



松蓋帝國 (1500)

十一世紀松蓋族已在加歐 (Gao) 建立城邦，趁著馬利帝國衰落而獨立。十五世紀末，孫尼·阿里 (Sunni Ali, r. 1464-1492) 領導族人，擴充為松蓋帝國 (Songhai Empire)，填補馬利帝國崩潰造成的真空。它的權力基礎位在尼日河折曲，今尼日與布吉納法索。阿斯基亞皇帝 (Askia Mohammad, c. 1442-1538) 在位時，重振貿易與教育、伊斯蘭宗教信仰。然而王位繼承爆發內戰，帝國實力大為削弱。

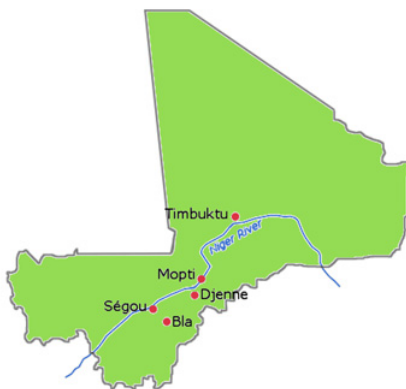
1591 年摩洛哥撒迪帝國 (Saadi Empire) 蘇丹曼蘇爾 (Sultan Ahmed el-Mansour) 垂涎松蓋財富，興兵來犯。3 月 11 日在今馬利境內通地比之役 (Battle of Tondibi)，大敗松蓋帝國軍隊。摩洛哥掠奪廷巴克圖與加歐，摧毀建築物與財產，放逐傑出人士，滅亡松蓋帝國。撒哈拉貿易仍在進行，但是大為降低。

松蓋帝國滅亡後，西非洲出現許多小國家，包括班巴拉帝國 (Bambara Empire，建都塞古 Ségou)、卡阿塔王國 (建都卡阿塔 Kaarta)、馬林克王國 (Peul/Malinké kingdom，建都卡索 Khasso)、克內度古帝國 (KénéDougou Empire，建都西卡索 Sikasso)。這些首都都位在今馬利共和國境內。



金格瑞巴清真寺 (1327-) · 廷巴克圖。

5. 班巴拉帝國 (1712-1861)



班巴拉帝國曾經控制的城市。



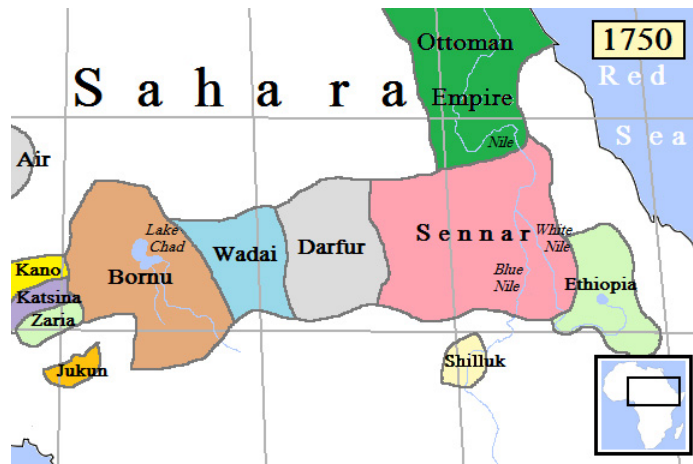
馬馬禮墳墓，位在塞古郊外。

班巴拉族 (Bambara) 是曼德族群的一支，自稱班馬拉族 (Banmana)^{註14}。班巴拉帝國 (Bambara Empire) 也稱為塞古帝國 (Ségou Empire)^{註15}，建都今馬利境內的塞古 (Ségou)。1640 年卡拉甸·庫路巴里 (Kaladian Kulubaly) 在塞古建立小國家。1712 年他的後裔馬馬禮 (Mamari Kulubali) 建立數千人的陸軍與巡邏尼日河的獨木舟水師，進攻鄰近族群，聲勢頗壯。1750 年獲釋的奴隸恩哥洛 (Ngolo Diarra) 奪取王位，建立自己的王朝，經濟靠著貿易而相當繁榮。帝國從事奴隸貿易，必須不斷交戰，才能獲致俘虜並賣為奴隸。

1861 年土庫勒族回教聖戰士烏瑪爾·塔爾 (El Hadj Umar Tall) 率兵來犯，佔領首都塞古，建立土庫勒帝國^(詳下)，強迫人民信仰伊斯蘭。1892 年法國阿奇那少校 (Colonel Louis Archinard) 征服塞古。

1797 年蘇格蘭探險家蒙哥帕克 (Mungo Park) 行經首都塞古，讚嘆：「這座廣袤城市，河上無數獨木舟穿梭，人群聚集，鄰近鄉村耕作良好，我料不到會在非洲胸部目睹這種文明與壯麗的遠景。」^{註16}

6. 波努帝國 (1387-1893)




波努與鄰邦，1750。

波努帝國 (Bornu Empire, 1396-1893) 是卡內姆帝國 (Kanem Empire, 700-1376) 的延伸與擴大。原卡內姆帝國涵蓋今查德湖盆地 (Lake Chad) 與利比亞南部費占 (Fezzan)、尼日東部，往西擴張到今奈及利亞東北部波諾州 (Borno) ^{註17}。十一世紀，帝國改信伊斯蘭。十四世紀賽發瓦王朝 (Sayfawa Dynasty) 內闢，國王與支持者逃到波諾。卡內姆帝國瓦解，波努帝國取而代之，史學家也稱呼新帝國為卡內姆 - 波努帝國 (Kanem-Bornu Empire)。帝國繁榮建立在奴隸與沙漠貿易 (含鹽巴與牲畜)。

阿魯瑪皇帝 (Mai Idris Aluma, c. 1571-1603) 是極盛時期，曾經打過 330 場戰爭、1,000 次戰役。鄂圖曼帝國曾經派遣 200 人使節團來到他位在納札加姆 (Ngazargamu) 的朝廷訪問。阿魯瑪基於回教信仰與伊斯蘭法 (sharia)，進行許多法律與行政改革。他修建許多清真寺，也曾到麥加朝覲，並且興建旅館讓其臣民朝覲之用。

1851 年德國探險家巴特 (Heinrich Barth) 前往探訪，在當地發現以阿拉伯文撰寫的王家編年史 (稱為 Girgam)，記載從第十到十九世紀初的 69 位君主事蹟。巴特著有《北非洲與中非洲旅行與發現》五冊 (Travels and Discoveries in North and Central Africa, 1857-58)。



卡內姆武士與酋長，巴特《旅行與發現》插圖，1857。

註 8 西非洲最早歷史可以順帶一提：(一) 約公元前 2500 年西非洲班圖族大舉遷徙，約公元前 10000 年抵達東非洲與中非洲，公元初世紀抵達南非洲。(二) 約公元前 1000 年奈及利亞出現諾克文化 (Nok culture)，約公元 200 年神秘消失。

註 9 非洲語言包括非亞語族 (Afro-Asiatic family)、尼羅 - 撒哈拉語族 (Nilo-Saharan)、尼日 - 剛果語族、班圖語言 (Bantu languages)、科伊桑語系 (Khoisan family)、南島語族 (Austronesian family)

註 10 曼德族群還有 Bissa、Busa、Dan、Kpelle、Ligbi、Marka、Mende、Susu、Vai、Yalunka 等族。本文為了敘事方便而稱呼他們為「族」(tribes)，其實英文資料並未使用這個字眼，西方學界習慣以「種族團體」(ethnic groups) 代替「族」。

註 11 在今奈及利亞東北部友貝州 (Yobe State)，友貝州則是從波努州 (Bonu State) 分出。

註 12 富塔札隆高原只是海拔 910 公尺的深山叢林，但是雨量很大，乃是尼日河、塞內加爾河、甘比亞河共同源頭，有西非洲水塔 (watertower, chateau d'eau) 之稱。

註 13 後來穆撒為了調整黃金價格，乃以高利向開羅金店租借所有黃金。這是歷史上，一個人操控地中海地區黃金價格的唯一紀錄。

註 14 班巴拉族主要分布在馬利 (該國有 80% 人口說班巴拉語)、幾內亞、布吉納法索、塞內加爾，2005 年總人口約有 270 萬人。

註 15 塞古如今是馬利共和國第三大城，人口 10 萬，距離尼日河畔的巴馬可市 (Bamako) 235 公里。

註 16 Quoted in Davidson, Basil. *Africa in History*. New York: Simon & Schuster, 1995。轉引自 Wikipedia 條文 [Bambara Empire](#)

註 17 根據聯合國「地理次區域藍圖」，查德屬於中非洲，但是奈及利亞波諾州屬於西非洲。

第四節 撒哈拉貿易衰微與傳統帝國淪亡



五條縱貫撒哈拉的貿易路線

撒黑爾傳統帝國興起，主要是拜撒哈拉貿易之賜。隨著撒哈拉貿易衰微，傳統帝國難以為繼，終於不敵歐洲列強侵入與殖民。導致撒哈拉貿易衰微因素主要有三：大西洋航海貿易取代撒哈拉陸上貿易，奴隸貿易摧殘西非洲秩序與人口及經濟，1591 年摩洛哥軍隊摧殘撒哈拉貿易。意外的是，奴隸貿易也促成貝寧灣畔本土帝國興起。

大西洋航海貿易興起

十五世紀，葡萄牙航海家繞道西非洲海岸，直接打開歐洲與西非洲新的海上貿易通道，其他歐洲國家跟進。十六世紀初，歐洲商人在西非洲海岸建立貿易基地。西非洲直接與更富庶的歐洲國家進行海上貿易。

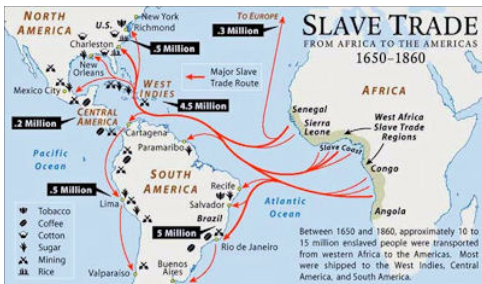
撒哈拉貿易路線仍舊漫長險絕，很快失去商業價值 [註18](#)。

原本歐洲人探險西非洲沿海，只到今「西撒哈拉」海岸的坡哈多角 (Cape Bojador)。十五世紀中葉，葡萄牙親王航海家亨利 (Henrique o Navegador, 1394-1460) 繼續派人往南探險 [註19](#)。1460年亨利去世那年，哥美斯 (Diogo Gomes) 已經抵達幾內亞灣的帕瑪斯角 (Cape Palmas) [註20](#)。

奴隸貿易

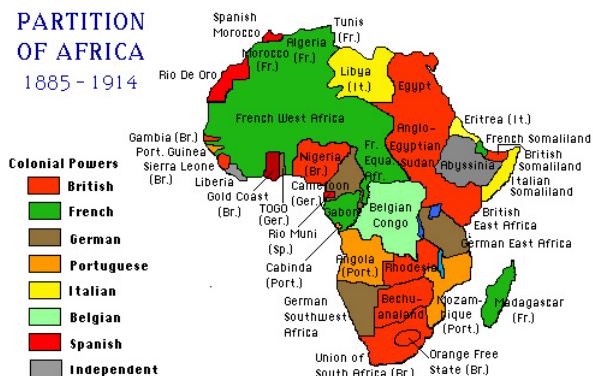
1445年葡萄牙商人在阿古因島 (Arguin Island) 建立貿易站，1475年抵達貝寧灣 (Bight of Benin)。葡萄牙人逮捕黑人返國，賣為奴隸，開啟奴隸貿易。1492年哥倫布發現美洲後，美洲產生大量廉價勞力需求，大西洋奴隸貿易 (Atlantic slave trade) 大幅成長 [註21](#)。1513年西班牙國王賦予非洲奴隸貿易合法化 [註22](#)，1562年英國繼之。遲至十九世紀，歐美諸國才立法禁止奴隸貿易，巴西更遲至1888年才立法禁止。

1650年代在西非洲沿海許多地點，奴隸貿易蓬勃發展。接著數世紀，奴隸貿易摧殘西非洲人口與政治、經濟。非洲酋長不斷互相攻伐，把俘虜賣為奴隸。而奴隸貿易也促成若干國家興起，例如達荷美 [註23](#) 與班巴拉帝國、阿善特帝國。他們的經濟主要建立在以奴隸交易歐洲貨品，特別是軍火，再以槍枝逮捕更多奴隸 [註24](#)。



航海家亨利派人探險西非洲海岸，1460年哥美斯抵達帕瑪斯角。

PARTITION OF AFRICA 1885-1914

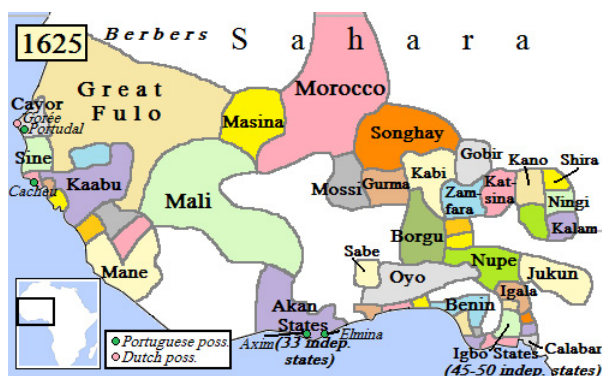


1884-1885年柏林會議 (Berlin Conference) · 七個歐洲國家瓜分非洲。



1899年英國詩人吉卜林 (R. Kipling) 發表詩作「白種人負擔」(The White Man's Burden)。諷刺漫畫呼畫著白人騎在黑人頭上，成為黑種人負擔。

摩洛哥摧殘撒哈拉貿易



1625年西非洲小國並立 (1591年摩洛哥擊潰松海帝國)



富拉尼族背對著法國官員以示敬意 (1910) (cf. 荷蘭牧師甘為霖記 富拉尼族婦女
載·台灣平埔族青年也以背對著對長輩示敬)

如前述，1076 年摩洛哥帝國曾經攻陷迦納首都昆比撒勒城。1591 年再度派遣軍隊，穿過撒哈拉，進攻松海帝國，掠奪廷巴克圖與加歐、其他重要貿易中心，嚴重打擊撒哈拉貿易。穿越撒哈拉貿易仍在進行，但是大為降低。

在這期間，歐洲人航海到西非洲海岸貿易卻越來越容易，特別是在 1890 年代法國侵入撒黑爾地區、並且修築鐵路到內陸地區之後^{註 25}。

註 18 後來撒哈拉沙漠受到歐洲殖民者忽視，現代卻發現很多礦藏，例如阿爾及利亞和利比亞的油氣資源、摩洛哥和西撒哈拉的磷礦，以及太陽能發電潛力。

註 19 亨利推動航海探險的三大動機：立志尋找西非洲黃金貿易的源頭，尋找傳說約翰教士 (Prester John) 建立的基督教王國、阻止海盜對於葡萄牙船隻的騷擾。

註 20 1498 年達伽瑪更繞道南非好望角，轉往印度果阿 (Goa)。

註 21 西非洲奴隸後裔構成巴西、加勒比、美國、整個新世界的重大人口成份。

註 22 西班牙原本國家壟斷奴隸貿易，十六世紀初才開放給私人經營。1513 年西班牙開始頒發執照 (licences)，1528 年開始頒發契約 (contracts) Elikia Mbokolo "The impact of the slave trade on Africa" April 1998 Le Monde diplomatique

註 23 達荷美 (Dahomey) 1975 年改名為貝寧。貝寧海岸舊稱奴隸海岸 (Slave Coast)，後改稱貝寧灣 (Bight of Benin)。貝寧灣是幾內亞灣裡的小海灣。

註 24 1976 年美國黑人作家哈雷 (Alex Haley) 小說《根》(Roots: The Saga of an American Family) 出版，追溯其第七代祖先到兩百年前、1760 年代甘比亞河朱弗瑞村 (Juffure) 曼丁卡族的昆達肯特 (Kunta Kinte)。昆達肯特遭到奴隸販子綁架上奴隸船，然後運到美洲奴隸市場販賣。他可能就是甘比亞詹姆斯島押上船的。曼丁卡族曾經建立馬利帝國，小說曾經拍成電視連續劇與電影，曼丁卡譯為「猛丁哥」。

註 25 1960 年代撒哈拉諸國紛紛獨立，國家疆界劃斷撒哈拉貿易的南北通道。各國政府敵視土阿瑞格族民族主義，不樂於繼續撒哈拉貿易。1990 年代土阿瑞格族在馬利與尼日曾經二度武裝起義 (Tuareg Rebellion)，企圖建立民族國家或自治。1991 年阿爾及內亞內戰，導致許多道路封閉，更加破壞撒哈拉貿易。

第五節 回教聖戰帝國

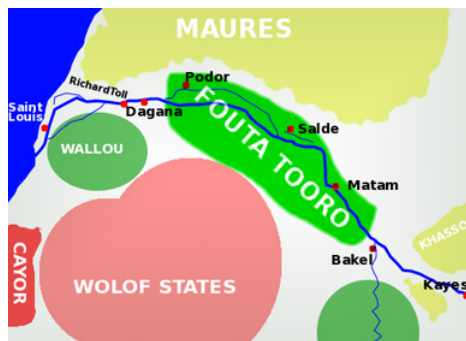
十八與十九世紀，富拉尼族 (Fulani) 回教改革家發動聖戰 (jihad) 橫掃西非洲。富拉尼族散佈各地^{註 26}，過去一向臣服於迦納帝國、馬利帝國、松海帝國、摩洛哥的廷巴克圖總督、班巴拉國。現在，他們建立若干「富拉尼聖戰帝國」，包括富塔札隆帝國、富塔托洛、索可托哈里發國 (富拉尼帝國)、馬西那帝國、土庫勒帝國等。最後，曼丁卡族的撒莫里·杜瑞建立瓦蘇祿帝國，1898 年遭到法國滅亡。

國名	首都	族裔
1. 富塔札隆王國 (1725-1896)	富塔札隆 (幾內亞)	富拉尼族
2. 富塔托洛王國 (1776-1900)	富塔托洛 (塞內加爾)	富拉尼族
3. 索可托哈里發國 (1804-1903)	索可托 (奈及利亞西北端)	富拉尼族
4. 馬西那帝國 (1818-1862)	罕督拉西 (馬利)	富拉尼族
5. 土庫勒帝國 (1861-1890)	塞古 (馬利)	富拉尼族 (土庫勒族)
6. 瓦蘇祿帝國 (1878-1898)	比三督古 (幾內亞)	曼德族 (曼丁卡族)

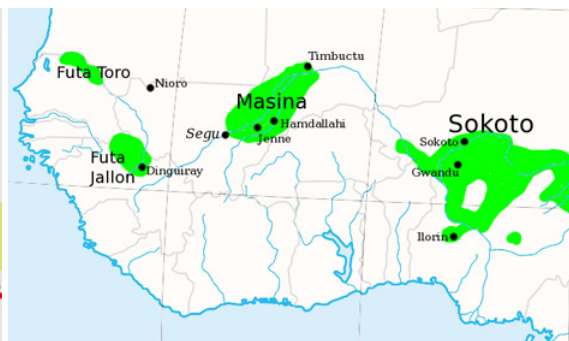
1. 富塔札隆王國 (1725-1896)

富塔札隆高原 (Fouta Djallon) 位在今幾內亞中部。1725 年半遊牧的富拉尼族率先發動宗教改革的回教聖戰，推翻當地曼德族 (Mande) 異教統治階級，推舉阿爾法 (Alfa Ibrahim) 為國王 (頭銜為 Almaami，以馬目或教長 Imam)，建立回教神權國家。1896 年法國擊敗末代國王布巴卡 (Buubakar)。

2. 富塔托洛王國 (1776-1900)



富塔托洛與鄰邦，1850。



富拉尼族聖戰國家 (Fulani Jihad States)，1830。

富塔托洛 (Fouta Tooro) 位在塞內加爾河中游谷地。十八世紀初，當地富拉尼族信奉伊斯蘭，1776 年率先建立富塔托洛王國 (Kingdom of Fouta Tooro)，激發外地富拉尼族神秘主義回教徒推動伊斯蘭改革運動，在西非洲若干國家奪取政權。1780 年代，阿布卡德爾 (Abdul Kader) 擔任富塔托洛王國教長 (Almaami, Imam)。

富塔托洛王國堅決抵抗法軍，但是 1900 年仍被來自塞內加爾的法軍征服^{註 27}。

3. 索可托哈里發國 (富拉尼帝國) (1804-1903)



烏斯曼·丹佛迪歐

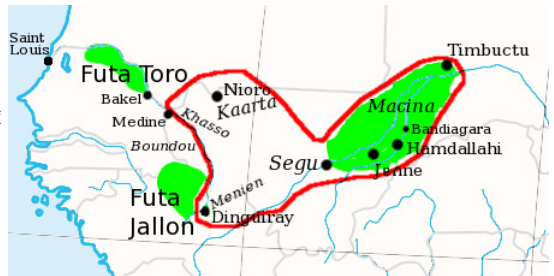
十九世紀初，在今奈及利亞北部，哈烏薩族諸城邦 (Hausa city-states) 也發生回教聖戰，規模更龐大。在這些哈烏薩族統治的城邦裡，富拉尼族居民猶如二等公民。許多人認為統治階級回教信仰不純，混雜異教信仰成份，且橫徵暴斂，對基層人民不公。

1804 年，富拉尼族宗教領袖烏斯曼·丹佛迪歐 (Uthman dan Fodio) 針對統治階級，發動富拉尼聖戰 (Fulani Jihad, 1804-1810) ^{註 28}。他建立富拉尼帝國 (Fulani Empire)，更嚴格詮釋與執行伊斯蘭法，帶有濃厚宗教與社會革命性質。這個神權國家建都於索可托 (Sokoto，在今奈及利亞西北端)，故也稱為索可托哈里發國 (Sokoto Caliphate)。他的聖戰也激發塞庫·阿瑪督、烏瑪爾·塔爾、撒莫里·杜瑞分別建立下述三個聖戰帝國。

1903 年英國軍隊征服索可托與卡諾 (Kano)，但是讓「索可托哈里發」維持儀式性存在。如今哈里發仍由丹佛迪歐後裔擔任，仍是奈及利亞北部回教徒宗教領袖。

4. 馬西那帝國 (1818-1862)

1818 年塞庫·阿瑪督 (Seku Amadu) 針對班巴拉帝國 (Bambara Empire) 發動聖戰，建立馬西那帝國 (Massina Empire)，1820 年建都於今馬利境內的罕督拉西 (Hamdullahi) ^{註 29}，駐有一支萬人軍隊。他下令成立六百所學校，弘揚伊斯蘭。他嚴格詮釋伊斯蘭法，禁止飲酒、抽菸、歌舞，並為孤兒與寡婦提供救濟。1825 年他征服廷巴克圖，1845 年去世，其子阿瑪督·阿瑪督 (Amadu Amadu) 繼位。1862 年土庫勒帝國領袖烏瑪爾塔爾來犯，夷平首都罕督拉西，處決阿瑪督·阿瑪督。



土庫勒帝國極盛時 (兼併馬西那帝國)，1864。

5. 土庫勒帝國 (1861-1890)

1861 年烏瑪爾·塔爾 (El Hadj Umar Tall) ^{註 30} 率領聖戰軍隊，擊潰班巴拉帝國，佔領首都塞古。他以土庫勒族為核心，建立土庫勒帝國 (Toucouleur Empire)。

1862 年他把首都塞古交給兒子阿赫瑪督·塔爾 (Ahmadu Tall) 留守，自己領兵攻陷富拉尼族的馬西那帝國首都罕督拉西 (Hamdullahi)。他進攻廷巴克圖失敗，退守班狄亞加拉 (Bandiagara)，1864 年槍斃爆炸而身亡。

烏瑪爾·塔爾的侄兒提狄阿尼·塔爾 (Tidiani Tall) 繼位，駐守狄亞加拉，而阿赫瑪督·塔爾則固守塞古。1890 年法國軍隊聯合班巴拉族，攻陷首都塞古，阿赫瑪督逃亡，土庫勒帝國滅亡。

6. 瓦蘇祿 (曼丁卡) 帝國 (1878-1898)



撒莫里·杜瑞

1878 年曼丁卡族的撒莫里·杜瑞 (Samory Ture) 在今幾內亞與馬利、象牙海岸三國交界處，建立瓦蘇祿帝國 (Wassoulou Empire, -1898)，也稱為「曼丁卡帝國」(Mandinka Empire)。建都於比三督古 (Bissandugu)，在今幾內亞西南部。他抵抗法國殖民統治，稱為曼丁卡戰爭 (Mandingo Wars, 1880-98)。1898 年撒莫里·杜瑞遭到擒伏，帝國滅亡 ^{註 31}。

註 26 富拉尼族也稱為 Fula，如今約有 2,700 萬人口，散佈在中非、中非、北非洲共 19 個國家，只在幾內亞是最大族 (40% 人口)，在其他國家都是少數民族。土庫勒族 (Toucouleur) 是其支系。

註 27 1960 年塞內加爾與茅利塔尼亞脫離法國獨立，富塔托洛分割為二：塞內加爾河南岸地區交給塞內加爾，北岸地區交給茅利塔尼亞。

註 28 丹佛迪歐受到西北非提札尼素菲神秘主義教派 (Tijaniyya Sūfi order) 思想啟迪，哈烏薩族統治階級則屬於「加迪里亞弟兄」(Qadiriyyah brotherhood)。

註 29 「罕督拉西」字義為「讚美真主」(praise to God)，源自阿拉伯文。

註 30 烏瑪爾·塔爾曾於 1836 年朝覲，獲得哈智 (El Hadj) 與提札尼亞弟兄會 (Tijaniyya brotherhood) 哈里發領袖頭銜，接著在富塔托洛常住。1857 年他進攻法軍麥地那要塞 (Medina fort) 失敗，後來轉攻班巴拉帝國，弘揚伊斯蘭教。

註 31 撒莫里·杜瑞的孫子塞庫·杜瑞 (Sekou Touré) 曾經擔任幾內亞共和國總統 (1958-1984)。

第六節 熱帶森林傳奇：阿善特、歐友、貝寧、達荷美

本節介紹西非洲幾內亞灣畔的四個帝國。他們處在熱帶雨林裡，由西而東：



綠色代表赤道非洲熱帶雨林 (tropical rainforests)


- | 國名 | 首都 | 族裔 |
|----------------------|-------------|--------------|
| 1. 阿善特帝國 (1670-1902) | 迦納中部庫瑪西地區 | 阿善特族 Ashanti |
| 2. 達荷美王國 (1650-1900) | 貝寧中部 | 方族 Fon |
| 3. 歐友帝國 (1400-1905) | 塞內加爾西南部 (西) | 友魯巴族 Yoruba |
| 4. 貝寧帝國 (1170-1897) | 塞內加爾西南部 (東) | 伊豆族 Edo |

1. 迦納：阿善特帝國 (1670-1902)



阿善特帝國 (Ashanti Empire, Asante Empire, 1670-1902) 也稱為阿善特邦聯 (Ashanti Confederacy or Asanteman)^{註32}。首都位在今迦納共和國的庫瑪西 (Kumasi)。帝國真正維持獨立，是從 1701 到 1896 年之間。

1670 年奧塞圖圖 (Osei Tutu, 1670-1717) 建國，天上飄下金凳子，代表阿善特族靈魂，不是君王寶座。國王派兵保護金凳子，唯有慶典時才出示。1701 年阿善特脫離登基拉王國 (Denkyira) 支配而獨立。阿善特曾與荷蘭人聯盟，抵抗英國兼併。從 1823 到 1896 年曾與英國作戰四次，史稱英國 - 阿善特戰爭 (Anglo-Ashanti Wars)^{註33}。



十九世紀阿善特慶祝甘藷收成儀式 (Ashanti yam ceremony) (Thomas E. Bowdich 繪製)




國王的金凳子 (Ashanti Royal stool)

1896 年淪為英國保護領 (British protectorate)，

普倫佩一世 (Prempeh I, 1888-1896) 被放逐到印度洋塞普爾島。1900 年英國總督霍奇遜 (Hodgson) 前來庫瑪西，要求阿善提人交出金凳子，讓他充當座椅。末代女王雅阿 (Yaa Asantewaa) 領導人民，進攻英國軍事據點，史稱「金凳子戰爭」(War of the Golden Stool)^{註34}。這年英國擊敗阿善特帝國，把它併入黃金海岸殖民地 (Gold Coast colony)。1957 年脫離英國，獨立為迦納。

2. 達荷美王國 (c.1620-1900)



十六、七世紀，方族 (Fon)^{註35} 經常遭到東方的歐友帝國侵略，成為俘虜並被賣為奴隸。大約 1620 年甘尼赫蘇 (King Gangnihessou) 在其出生地塔多 (Tado，今多哥東南部) 建立王國，傳位十二個國王^{註36}。第三任國王胡艾巴札 (Houegbadja) 遷都到阿波美 (Abomey) (今貝寧中南部)^{註37}

。王國從事奴隸貿易，不斷爭戰，以戰俘向法國與西班牙奴隸販子交易槍彈與財富。殺害奴隸祭神，更是宗教儀式不可或缺。

1748 年第五任國王阿加札 (Agadja) 敗給歐友帝國，每年進貢奴隸與槍枝、布匹、珍珠，但是他征服南方撒維王國 (Savi)，兼併沿海城市惠達 (Whydah, Ouidah)，便利與歐洲人從事優渥的奴隸貿易。第九任國王吉佐 (Ghezo，在位 1818-1858) 是最偉大君王，登基就停止進貢歐友帝國。他每年乾季都要出征，把戰俘售為奴隸，國庫殷實。他降低賦稅，激勵農業與商品經濟。1833 年英國禁止奴隸貿易，吉佐傾向法國。

第十任國王格列列 (Glele) 與法國在新港 (Porto-Novo) 與柯托努 (Cotonou) 簽訂貿易協定，做了讓步，後來發生糾紛。1889 年第十一任國王貝漢金 (Behanzin) 登基，次年進攻法國在柯托努的駐軍失敗，1892 年再度進攻法國駐軍。1894 年法國調來外籍兵團，以優勢裝備 (包括機關槍) 擊敗貝漢金，把他放逐到海外。

法國扶植阿哥利阿格波 (Agoli-agbo, 1894-1900) 為末代 (第十二位) 傀儡國王。1900 年法國與他簽訂條約，收達荷美為法國保護領，把他放逐到加彭。1902 年法國把達荷美貶為殖民地，納入「法屬西非洲」。

1960 年達荷美獨立為共和國，1975 年改名為貝寧人民共和國，因為該國位在貝寧灣 (Bight of Benin) 畔。「貝寧」是個中性的地理名詞；達荷美則是方族建立的王國，無法涵蓋貝寧其他族群。貝寧灣舊稱「奴隸海岸」(Slave Coast)，涵蓋今貝寧 (達荷美) 與多哥、奈及利亞西部沿海地區。

達荷美女兵



達荷美亞馬遜女兵，1890。



女兵司令賽東虹貝，1851。

胡艾巴札國王遷都阿波美後，成立女性王家侍衛，歐洲人以希臘神話亞馬遜女兵稱之為「達荷美亞馬遜女兵」(Dahomey Amazons)。阿加札國王 (Agadja) 把女兵發展為民兵，以之擊敗薩維王國。吉佐國王把女兵建置化，施以嚴格訓練，穿上制服，配備丹麥槍枝。女兵為數 4,000 到 6,000 人，約佔達荷美軍隊三分之一。1851 年賽東虹貝 (Seh-Dong-Hong-Beh) 曾經率領 6,000 名娘子軍^{註 38}，攻陷友魯巴 - 艾格巴族 (Egba) 的阿貝庫塔要塞 (Abeokuta)。1890 年貝漢金國王進攻法國軍隊。許多法國士兵面對女兵，遲疑不敢開槍或揮舞刺刀而傷亡頗重。

3. 歐友帝國 (1400-1905)



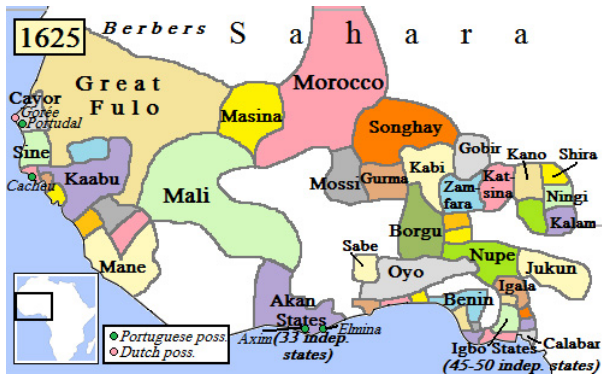
歐友帝國 (其西側為達荷美，東側為貝寧 - 伊豆帝國)，c. 1700。



友魯巴族 (Yoruba) 是今奈及利亞最大族群之一^{註 39}，約佔奈國西南部人口 75%。公元 700 至 900 年間曾經建立伊費王國 (Ifé)，近世則建立歐友帝國 (Oyo Empire)。


歐友帝國始於大約公元 1400 年歐友伊列城 (Oyo Ile)^{註 40}，國王頭銜是 Alafin。擅長貿易，擁有強大騎兵。1650 年開始擴張，勢力西抵伏塔河 (Volta River)，東達尼日河。1748 年征服達荷美王國。十八世紀末，歐友帝國更努力充當撒哈拉貿易與大西洋奴隸貿易的中介。帝國支配海岸地區，商人乃能在今貝寧沿海的新港 (Porto Novo) 與惠達 (Whydah)，把戰俘與罪犯賣給荷蘭與葡萄牙奴隸販子，轉售到巴西與古巴、波多尼各。

1796 年軍隊司令以今伊洛林州 (Ilorin) 為基地反叛，延聘富拉尼回教學者撒利 (Alim al-Salih) 充當顧問，1835 年富拉尼帝國與兵蹂躪首都歐友伊列城，1836 年伊巴丹地區 (Ibadan) 反叛。歐友帝國分崩離析，實力大衰。1888 年歐友帝國淪為英國保護領。1905 年末代國王去世，王國滅亡。



歐友帝國與其鄰邦，c.1625。

4. 貝寧帝國 (1170-1897)

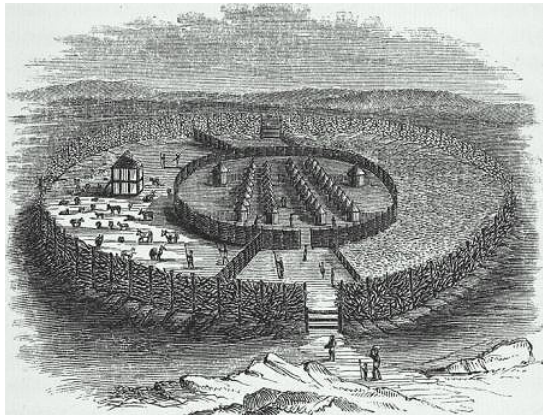


1897年英國兼併貝寧帝國。貝寧以象牙與銅製雕刻著名。

貝寧帝國基地位在今奈及利亞西南部，不可與其西方的今貝寧人民共和國混淆。貝寧帝國首都貝寧城位在今奈及利亞伊豆州 (Edo State) 境內，也是該州州治。

1170年貝寧城就已建立王國。1400年代貝寧城稱為烏比努 (Ubinu) 或比尼 (Bini)。1485年葡萄牙探險家抵達此地，訛稱其首都為貝寧 (Benin)，以歐洲貨交易熱帶產品。16世紀初貝寧國王派遣大使到里斯本，葡萄牙國王派遣傳教士到貝寧。1553年英國人首度抵達貝寧，兩國貿易立刻蓬勃發展。貝寧輸出奴隸、象牙、棕櫚油、胡椒。

首都貝寧城牆 (Walls of Benin) 結合城牆與壕溝，位在今奈及利亞伊豆州。這是世界第二大人工建築，僅次於中國萬里長城。「貝寧城牆」也是世界最大的泥土建築，周長逾1萬6,000公里，面積6,500平方公里【對比：台北市面積272、台南市面積176平方公里】。估計約從公元800年開始修築，約於1400年竣工。



貝寧城牆 (Walls of Benin) 是世界第二大人工建築。

- 註 32 阿普特族屬於更大的阿坎族 (Akan people)。方特族也屬於阿坎族。1806 年對抗阿普特帝國凌逼失敗，後來成立方特聯盟 (Fante Confederacy, 1868-74)。
- 註 33 史學家估計，1874 年阿普特帝國面積約有 26 萬 9,000 平方公里，人口約有 300 萬，領土橫跨今迦納中部、多哥與象牙海岸。
- 註 34 阿普特人把金凳子藏在森林裡。1916 年英國開闢鐵路，工人挖出金凳子。英國總督不敢強索，以免激發民變。阿普特人不曾失去金凳子，不認為亡國，頗有阿 Q 精神。參見蔡百銓「凳存國存、凳亡國亡——迦納金凳子王國阿普特」(前進非洲系列 10·中國時報 1994 年 7 月 3 日)。迦納多黃金，有黃金海岸之稱。
- 註 35 方族如今分布於貝寧與奈及利亞西南部，人口約 35 萬。其固有信仰乃是巫毒教 (Vodun)。
- 註 36 其實應該有 13 位國王。第九位國王阿班多占 (Adandozan，在位 1797-1818) 遭到政敵妖魔化，遭到除名。
- 註 37 本節參見網上 New World Encyclopedia 條文 "Kingdom of Dahomey" http://www.newworldencyclopedia.org/entry/Kingdom_of_Dahomey
- 註 38 「賽東虹貝」字義為「上帝說真言」(God speaks true)。
- 註 39 奈及利亞另兩大族是北部的富拉尼、哈烏薩族與東南部的伊格波族 (Igbo)。後者曾建立恩理王國 (Kingdom of Nri, 1043-1911)。
- 註 40 歐友伊列 (Oyo Ile) 字義為「舊歐友」Old Oyo，在今奈及利亞歐友州 [Oyo State](#)。

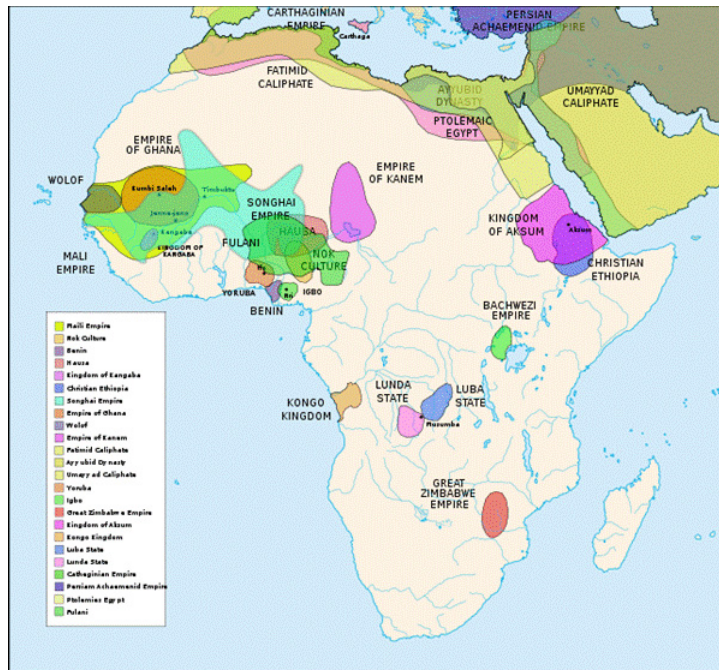
結語：拓荒者言

本文簡介歐洲征服前的西非洲傳統國家。漠南黑人非洲沒有歷史嗎？它的歷史始於白人侵入與殖民？還是黑人是劣等種族，非洲歷史不值得研究？

台灣長期忽視第三世界、特別是非洲與太平洋的歷史教學與相關研究，幾乎可以構成種族歧視罪。非洲人口約佔全球人口 12% 註 41；聯合國只有 192 個會員國，非洲就佔有 52 國 註 42。非洲史錯綜複雜，研究涵蓋 53 個國家的非洲史最辛苦。

忽視非洲史，世界史研究無法拼湊為完整圖像。十九世紀探險家史坦萊 (Henry M. Stanley) 形容非洲是「黑暗大陸」 註 43；如今在世界各地，非洲研究已經如同台南陽光一般燦爛。唯有黑暗島嶼的黑暗心靈裡，非洲史才不值得接觸。

拓荒者披荊斬棘，為後人鋪路，談不上學術研究。個人缺乏相關圖書，只能引用二手資料，敬請體諒與指教。我把這次演講當作播種，希望非洲史能在母系開花結果。



歐洲人侵入前，非洲傳統帝國與王國 (Wikipedia, African Kingdoms)。

註 41 美國人口統計局 (United States Census Bureau) 2010 年 4 月 23 日估計，全球人口 68 億 1,650 萬人。聯合國 2009 年估計，全球人口 68 億人。非洲人口約有 8 億 1,600 萬。

註 42 西撒哈拉成立的撒拉威阿拉伯民主共和國 (Sahrawi Arab Democratic Republic) 尚未加入聯合國。

註 43 1878 年史坦萊的《穿越黑暗大陸》(Through the Dark Continent) 出版，可能是最先使用這名稱者。史坦萊曾赴非洲尋找大衛·李文斯頓 (David Livingstone)，也曾協助比利時國王利奧波德二世成立 剛果自由邦。

蔡百銓著作與翻譯

- [一] 蔡百銓著《非洲的阿拉伯國家》(台北：中阿文經協會，1994)
- [二] 施靈頓《非洲通史》(國立編譯館 1994 年)；Kevin Shillington *History of Africa* (London: Macmillan Education Ltd, 1995)
- [三] 大衛遜《非洲現代史》(國立編譯館 1995 年)；Basil Davidson *Modern Africa: A Social and Political History* (London: Longmen Group, 1994)
- [四] 奧利佛與法哲《非洲簡史》(國立編譯館 1990 年)；R. Oliver and J.D. Fage *A Short History of Africa* (London: Penguin Books, 1984)
- [五] 龐帕利《南非現代史》(國立編譯館 1996 年)；Pampali *Modern History of Africa*
- [六、七、八] 蓋理《非洲史》上中下三冊(國立編譯館 1996 年)；Harry A. Gailey, Jr. *History of Africa*, 3 volumes (Malabar: Robert E. Krieger Publishing Company, 1989)
- 1994 年在中國時報寰宇版發表有關《前進非洲系列》十多篇